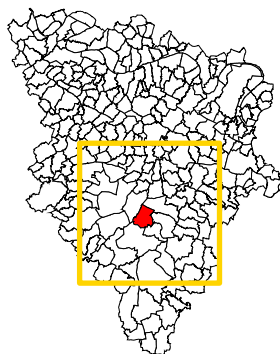


# LE PERRAY-EN-YVELINES







## DONNÉES CLÉS\*

6 582 habitants  
1,9% de logements locatifs sociaux  
Commune membre de la communauté de communes des Étangs et du Parc Naturel de la Haute Vallée de Chevreuse.

\* Sources : INSEE 2011 - DDT78 - CG78

## LÉGENDE

-  Périètre de maîtrise foncière
-  Périètre de veille foncière active
-  Périètre de veille foncière
-  Périètre de référentiel foncier



## CONVENTION D'ACTION FONCIÈRE POUR LA RÉALISATION DE PROJETS URBAINS

- **Objectif** : Réalisation de projets urbains mixtes comprenant notamment la production de logements dont 20% de logements à caractère social.
- **Périmètres de la convention** :
  - Définition d'une stratégie foncière à partir d'une analyse foncière réalisée sur les secteurs de veille
  - Suivi des études préalables à la ZAC multisites créée par la collectivité
  - Mission de veille foncière sur 2 périmètres situés au nord et à l'est de la commune: 19,5 ha
- **Date de signature** : en cours
- **Durée** : 2 ans
- **Enveloppe financière** : 4 M€