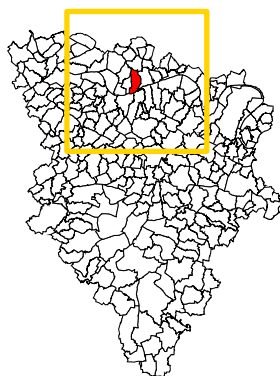


# GARGENVILLE







## DONNÉES CLÉS\*

6 774 habitants  
12,6 % de logements locatifs sociaux

\*Sources : INSEE 2011 - DDT78 - CG78

## LÉGENDE

-  Périmètre de maîtrise foncière
-  Périmètre de veille foncière active
-  Périmètre de veille foncière
-  Périmètre de référentiel foncier



## CONVENTION DE MAÎTRISE FONCIÈRE POUR LA RÉALISATION D'UN PROJET URBAIN

- **Objectif** : Réalisation d'un projet urbain comprenant 49 000 m<sup>2</sup> SHON de logements avec un minimum de 30 % de LLS, 2 500 m<sup>2</sup> de SHON d'équipements publics et 8 900 m<sup>2</sup> de SHON d'activités économiques et commerciales.
- **Périmètres de la convention** :
  - Veille foncière active
- **Date de signature** : en cours
- **Durée** : 2 ans
- **Enveloppe financière** : 8 millions d'euros dont 4,5 M engagés en amont de la convention dans le cadre du programme exceptionnel d'action foncière pour un développement équilibré des Yvelines (AFDEY)