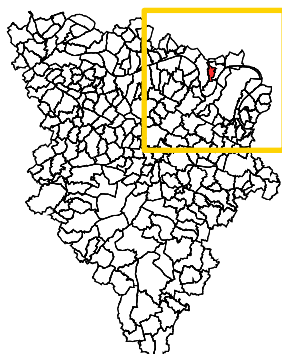


CHANTELOUP-LES-VIGNES







DONNÉES CLÉS*

9 041 habitants
62,5 % de logements locatifs sociaux au 01.01.2008

Communauté d'agglomération des deux Rives de la Seine
PLHI approuvé en 2009
CDOR 2007-2010 pour 336 logements (dont 20 % à caractère social)

*Sources : INSEE 2009 - DDEA78 - CG78

LÉGENDE

-  Périmètre de maîtrise foncière
-  Périmètre de veille foncière active
-  Périmètre de veille foncière
-  Périmètre de référentiel foncier



CONVENTION DE VEILLE ET DE MAITRISE FONCIERE POUR LA REALISATION DE PROGRAMMES D'HABITAT ET DE DEVELOPPEMENT ECONOMIQUE

- **Objectif :** réalisation de programmes de logements diversifiés et développement de l'activité économique
- **Périmètres de la convention :**
 - Veille foncière sur 3 périmètres : secteur de la rue du Général Leclerc [16500 m²], secteur France Télécom [2000 m²]
 - Veille foncière active sur 5 périmètres : secteur de la rue du Général Leclerc [1000 m²], secteur de l'avenue de Poissy [1162 m²], secteur Chantimmo [8000 m²], secteur France Télécom [2000 m²], secteur des Guédrus [18000 m²]
 - Maîtrise foncière sur le secteur de part et d'autre de l'avenue de Poissy [10000 m²]
- **Date de signature :** 11/01/2008
- **Durée :** 5 ans
- **Enveloppe financière :** 8 M€