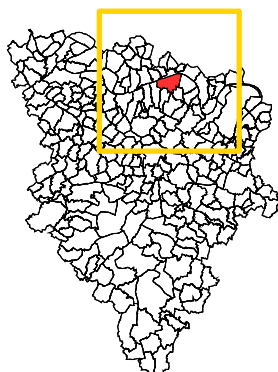


# LES MUREAUX







## DONNÉES CLÉS\*

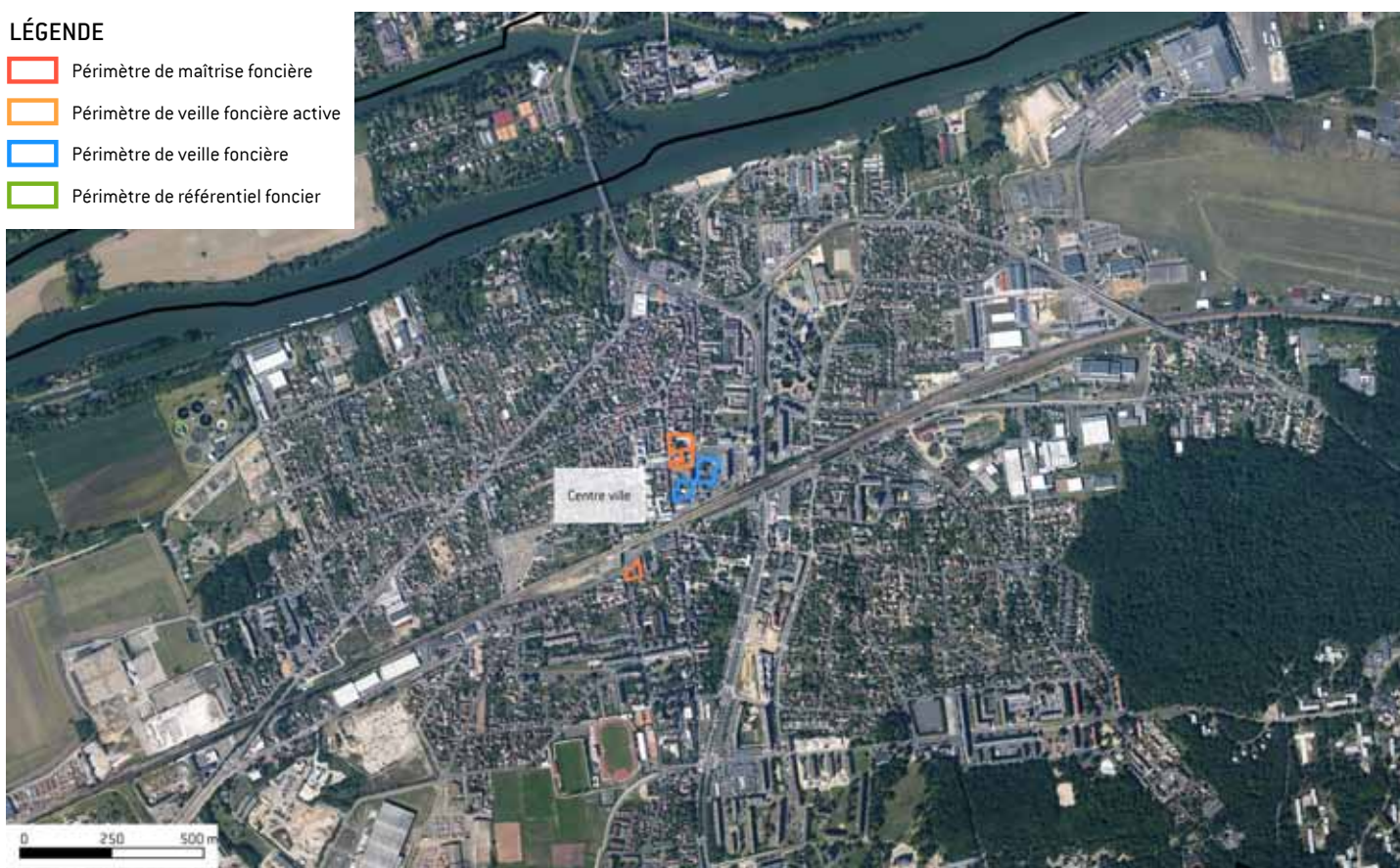
32 911 habitants  
51,4 % de logements locatifs sociaux

Convention ANRU 2006 - restructuration de 4 000 logements  
CDOR - 1096 logements dont 29% en logement locatif social

\*Sources : INSEE 2011 - DDT78 - CG78

## LÉGENDE

-  Périmètre de maîtrise foncière
-  Périmètre de veille foncière active
-  Périmètre de veille foncière
-  Périmètre de référentiel foncier



## CONVENTION DE VEILLE FONCIÈRE POUR LA RÉALISATION DE PROGRAMMES D'HABITAT

- **Objectif** : Réalisation de programmes d'habitat, de commerce et d'équipement en centre ville sur 5 secteurs - Sur les trois secteurs pré-opérationnels : 6 700 m<sup>2</sup> de SHON de logement, 550 m<sup>2</sup> SHON d'équipements et 900 m<sup>2</sup> de commerces.
- **Périmètres de la convention** :
  - Veille foncière sur les secteurs III et IV (0,5 ha)
  - Veille foncière active sur les secteurs I, II et V (0,6 ha)
- **Date de signature** : en cours
- **Durée** : 2 ans
- **Enveloppe financière** : 5 M€ (dont 1,18 M€ d'acquisitions déjà réalisées)