





DONNÉES CLÉS*

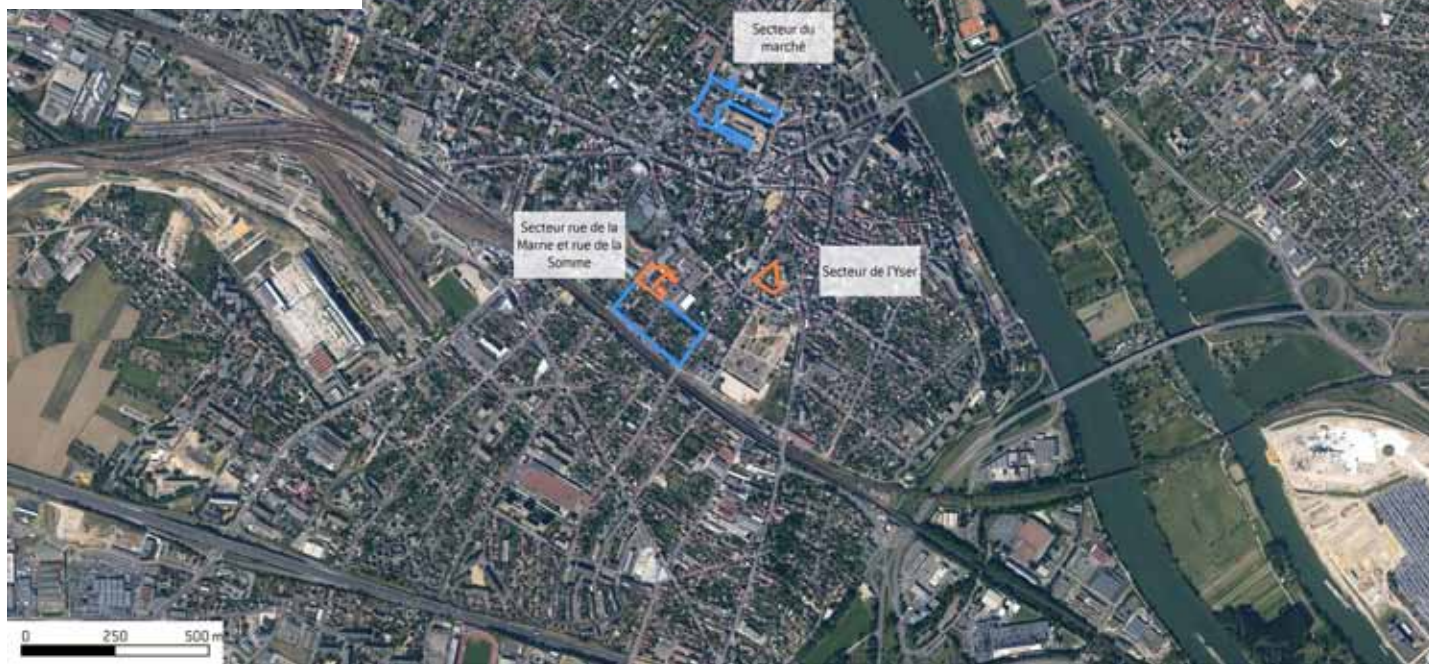
41 254 habitants
47,53 % de logements locatifs sociaux

PLHI de la CAMY : 15 décembre 2009
CDOR sur la période 2006-2008, pour 955 logements

*Sources : INSEE 2009 - DDEA78 - CG78

LÉGENDE

-  Périmètre de maîtrise foncière
-  Périmètre de veille foncière active
-  Périmètre de veille foncière
-  Périmètre de référentiel foncier



CONVENTION D'ACTION FONCIÈRE POUR LA RÉALISATION DE PROGRAMMES D'HABITAT

- **Objectif** : réalisation de programmes d'habitats
- **Périmètres de la convention** :
 - Secteur d'impulsion de projet en veille foncière : secteur du marché (1,2 Ha) et de la rue de la Somme et de la rue de la Marne (2,5 Ha)
 - Secteur pré-opérationnel en veille foncière active : secteur de la rue de l'Yser (3 000 m²)
 - Secteur pré-opérationnel en veille foncière active : secteur de la de la Somme et de la rue de la Marne (3 950 m²)
- **Date de signature** : 16 avril 2010
- **Durée** : 2 ans
- **Enveloppe financière** : 3,5 M€