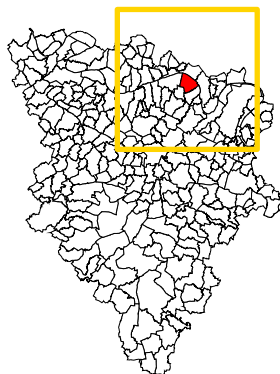


VERNEUIL-SUR-SEINE







DONNÉES CLÉS*

15 842 habitants
23 % de logements locatifs sociaux

Commune de commune des deux rives de Seine

* Sources : INSEE 2009 - DDEA78 - CG78

LÉGENDE

-  Périmètre de maîtrise foncière
-  Périmètre de veille foncière active
-  Périmètre de veille foncière
-  Périmètre de référentiel foncier



CONVENTION D'ACTION FONCIERE POUR LA REALISATION D'UN PROJET URBAIN

- Objectif : réalisation d'un projet urbain
- Périmètres de la convention :
 - veille foncière active : secteur AUM1 (11,3 Ha)
- Date de signature : en cours
- Durée : 2 ans
- Enveloppe financière : 3,5 M€