





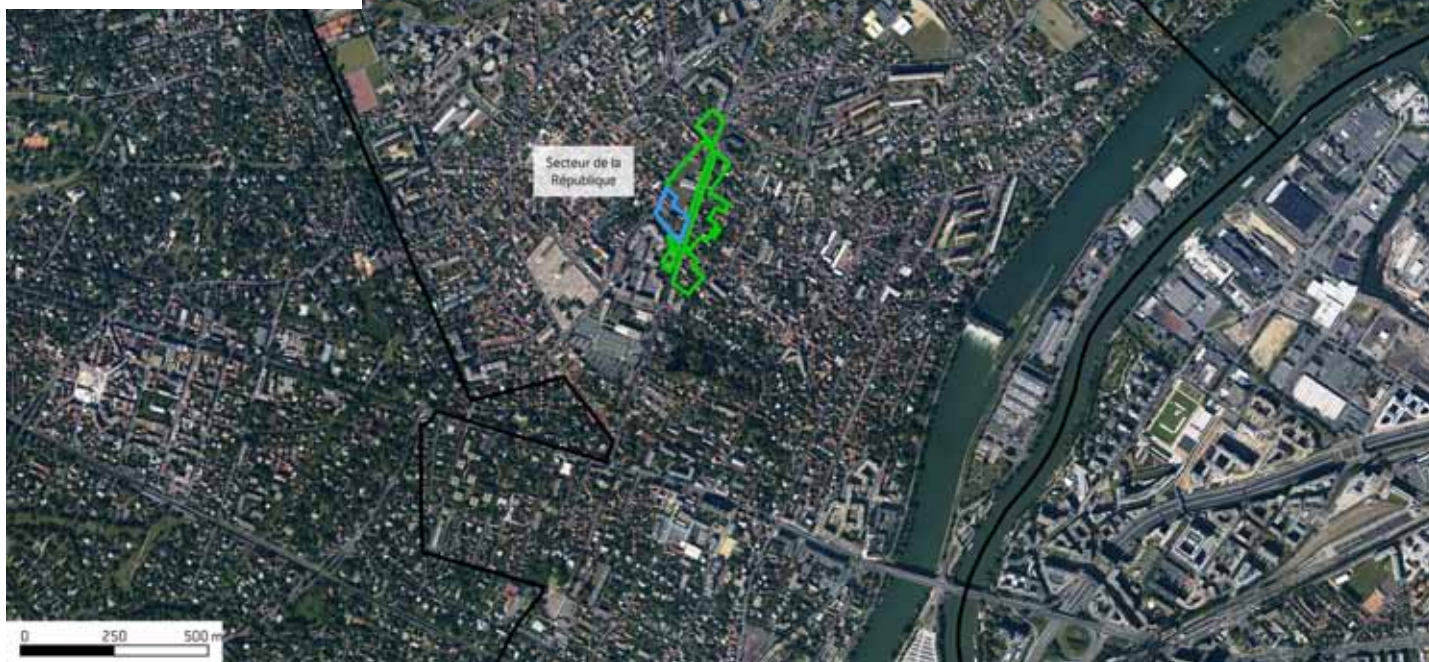
DONNÉES CLÉS*

29 962 habitants
13,04 % de logements locatifs sociaux au 01.01.2008
Communauté de communes de la Boucle de la Seine
PLHI en cours de finalisation
CDOR 2007-2013 pour 630 logements (dont un minimum de 51 % en locatif social)

*Sources : INSEE 2009 - DDEA78 - CG78

LÉGENDE

-  Périmètre de maîtrise foncière
-  Périmètre de veille foncière active
-  Périmètre de veille foncière
-  Périmètre de référentiel foncier



CONVENTION D'ACTION FONCIERE POUR LA REALISATION D'UN PROJET URBAIN A VOCATION D'HABITAT

- Objectif : réalisation de programmes de logements diversifiés
- Périmètres de la convention :
 - Etudes : mutabilité foncière et étude urbaine sur 1 périmètre : secteur de la République (3,8 hectares)
 - Veille foncière sur une partie du périmètre d'études : 0,6 hectare.
- Date de signature : 16/09/2010
- Durée : 2 ans
- Enveloppe financière : 3 M€