





DONNÉES CLÉS*

3 530 habitants
4,86 % de logements locatifs sociaux

CDOR en cours de négociation

* Sources : INSEE 2009 - DDEA78 - CG78

LÉGENDE

-  Périmètre de maîtrise foncière
-  Périmètre de veille foncière active
-  Périmètre de veille foncière
-  Périmètre de référentiel foncier



CONVENTION D'ACTION FONCIÈRE POUR LA RÉALISATION DE PROGRAMMES D'HABITAT

- Objectif : réalisation de projets d'aménagement à vocation d'habitat
- Périmètres de la convention :
 - Veille foncière sur le secteur des Violettes (5,4 ha)
 - Maîtrise foncière sur le secteur des Mardelles (1,8 ha)
 - Maîtrise foncière sur le secteur des Ruelles (0,66 ha)
- Date de signature : 23/03/2010
- Durée : 2 ans
- Enveloppe financière : 8 M€