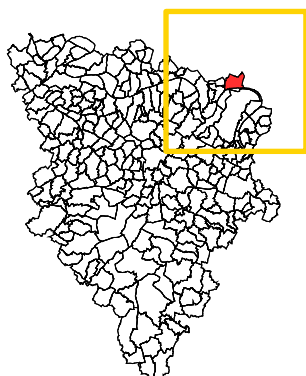




CONFLANS-SAINTE-HONORINE







DONNÉES CLÉS*

33 257 habitants
20 % de logements locatifs sociaux

PLU approuvé 3 avril 2006
CDOR sur la période 2007-2009 pour 905 logements, dont 206 logements LLS et 18 en accession sociale

* Sources : INSEE 2009 - DDEA78 - CG78

LÉGENDE

-  Périmètre de maîtrise foncière
-  Périmètre de veille foncière active
-  Périmètre de veille foncière
-  Périmètre de référentiel foncier



CONVENTION DE VEILLE FONCIERE POUR LA REALISATION DE PROGRAMMES D'HABITAT ET DE DEVELOPPEMENT ECONOMIQUE

- **Objectif :** réalisation de programmes d'habitat et de restructuration économique
- **Périmètres de la convention :**
 - Périmètre de veille foncière active : le site « THALES » (10 Ha).
 - Périmètres de veille foncière : le site de la société OTELO (2 Ha) et le site de la « ZAE du renouveau » (3 Ha).
- **Date de signature :** 23/01/2009
- **Durée :** 4 ans
- **Enveloppe financière :** 30 M€