





DONNÉES CLÉS*

1 487 habitants
1% de logements locatifs sociaux

* Sources : INSEE 2009 - DDEA78 - CG78

LÉGENDE

-  Périmètre de maîtrise foncière
-  Périmètre de veille foncière active
-  Périmètre de veille foncière
-  Périmètre de référentiel foncier



CONVENTION DE MAITRISE FONCIERE POUR LA REALISATION D'UN PROGRAMME D'HABITAT ET DE DEVELOPPEMENT ECONOMIQUE

- **Objectif** : réalisation d'un programme mixte de logements (80 logements) et d'une zone artisanale.
- **Périmètres de la convention** :
 - Maîtrise foncière : secteur « Le Clos » (3,7ha), secteur « Les Poiriers » (8,2 ha), secteur « équipement scolaire » (2,2ha)

Pour réaliser l'opération, une ZAC multi-sites a été créée en 2004 sur les secteurs « Le Clos » et « Les Poiriers ».

- **Date de signature** : 20/12/2007
- **Durée** : 4 ans
- **Enveloppe financière** : 4 M€