





## DONNÉES CLÉS\*

1 036 habitants  
Pas de logements locatifs sociaux

Communauté de communes du Pays Houdanais  
PLHI approuvé en 2009

\* Sources : INSEE 2009 - DDEA78 - CG78

## LÉGENDE

-  Périmètre de maîtrise foncière
-  Périmètre de veille foncière active
-  Périmètre de veille foncière
-  Périmètre de référentiel foncier



## CONVENTION DE VEILLE FONCIERE POUR LA REALISATION DE PROGRAMMES D'HABITAT

- Objectif : réaliser des programmes de logements diversifiés
- Périmètres de la convention :
  - Deux périmètres de veille foncière (7 Ha), l'un sur le site du Rohard et l'autre sur le site du Gros Poirier.
- Date de signature : 26/07/2007
- Durée : 5 ans
- Enveloppe financière : 4 M€